




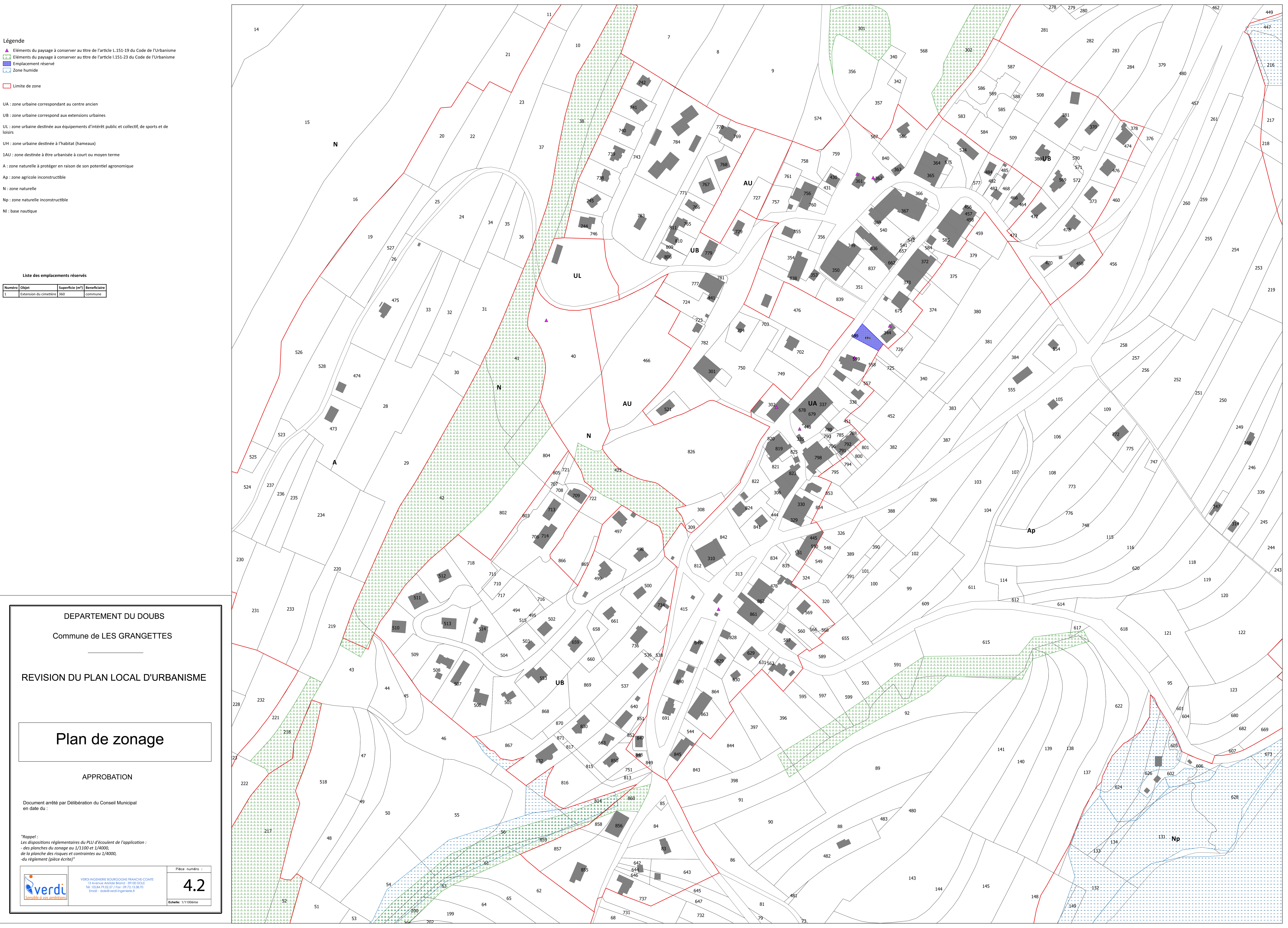


- Légende**
-  Éléments du paysage à conserver au titre de l'article L.151-19 du Code de l'Urbanisme
 -  Éléments du paysage à conserver au titre de l'article L.151-23 du Code de l'Urbanisme
 -  Emplacement réservé
 -  Zone humide
 -  Limite de zone
- UA : zone urbaine correspondant au centre ancien
 UB : zone urbaine correspond aux extensions urbaines
 UL : zone urbaine destinée aux équipements d'intérêt public et collectif, de sports et de loisirs
 UH : zone urbaine destinée à l'habitat (hameaux)
 1AU : zone destinée à être urbanisée à court ou moyen terme
 A : zone naturelle à protéger en raison de son potentiel agronomique
 Ap : zone agricole inconstructible
 N : zone naturelle
 Np : zone naturelle inconstructible
 NI : base nautique

Liste des emplacements réservés

Numéro	Objet	Superficie (m ²)	Bénéficiaire
1	Extension du cimetière	350	commune



DEPARTEMENT DU DOUBS

Commune de LES GRANGETTES


REVISION DU PLAN LOCAL D'URBANISME

Plan de zonage

APPROBATION

Document arrêté par Délibération du Conseil Municipal
 en date du :

*Rappel :
 Les dispositions réglementaires du PLU d'échelon de l'application :
 - des planches de zonage au 1/1100 et 1/4000,
 - de la planche des risques et contraintes au 1/4000,
 - du règlement (pièce écrite)*

	VERDI INGENIERIE BOURGOGNE FRANCHE-COMTE 13 Avenue Aristide Briand - 39100 DOLE Tél. 03.84.79.02.57 / Fax 03.72.13.38.70 Email : dole@verdi-ingenierie.fr	Pièce numéro : <h2 style="font-size: 2em;">4.2</h2>
		Echelle: 1/1100ème